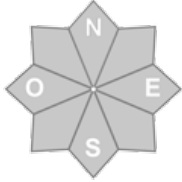



## Butlletí de perill d'allaus i muntanya hivernal final de temporada



Vessants muntanyosos més perillosos indicats en negre.

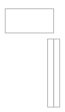


### Desencadenaments espontanis:

Allaus de neu humida i lliscaments basals

### Desencadenaments a causa dels esquiadors:

Alguna petita placa a vessants sud



1: Feble, 2: Moderat, 3: Marcat, 4: Fort, 5: Molt fort

### ESTABILITAT DEL MANTELL NIVAL

Les precipitacions en forma de neu deixaran gruixos de neu al voltant de 40 cm a l'extrem nord per sobre de 2.500 metres. El vent de nord crearà plaques als vessants sud que es mostraran inestables als vessants sud-est. El perill se centrarà a l'extrem nord del país, a les valls frontereres amb França.

### QUALITAT DE LA NEU

En alçada, per sobre dels 2.500 metres, la neu nova aïllarà totalment la neu vella i el terra. Per sota dels 2.500 metres les precipitacions en forma de pluja o de neu humida aportaran molta humitat i el mantell tindrà tendència a quedar cada vegada més aïllat a les concavitats i sense continuïtat.

*Butlletí elaborat localment des del Servei meteorològic d'Andorra amb la col·laboració de la Xarxa d'Observadors de les Estacions d'Esquí i els Observadors Nivòlegs del Cos de Banders del Govern d'Andorra*

### TENDÈNCIA DEL PERILL D'ALLAUS

dimarts 28 de maig de 2019 ↔

dimecres 29 de maig de 2019 ↔



## GRUIXOS DEL MANTELL NIVAL FORA DE PISTA

Zona Nord	Gruix neu				Zona Centre	Gruix neu				Zona Sud	Gruix neu			
<b>Mantell Nival</b>	1500m	2000m	2500m		<b>Mantell Nival</b>	1500m	2000m	2500m		<b>Mantell Nival</b>	1500m	2000m	2500m	
N 2200 m	0 cm	0 cm	120 cm		N 2200 m	0 cm	0 cm	120 cm		N 2200 m	0 cm	0 cm	100 cm	
S 2300 m	0 cm	0 cm	15 cm		S 2500 m	0 cm	0 cm	0 cm		S 2500 m	0 cm	0 cm	0 cm	

## Informació detallada per espais naturals protegits

- **Sorteny**
- **Comapedrosa**
- **Madriu-Perafita-Claror**



Gruixos de neu nova dels darrers dies (de les últimes 24h mesurat a les 06:00h UTC)

	20/07/2019	21/07/2019	22/07/2019	23/07/2019
<b>Sorteny</b>	4 cm	4 cm	0 cm	0 cm
<b>Les Fonts d'Arinsal</b>	0 cm	0 cm	4 cm	3 cm
<b>Perafita</b>	1 cm	0 cm	0 cm	0 cm
<b>Tossa Espiolets</b>	0 cm	0 cm	0 cm	0 cm

